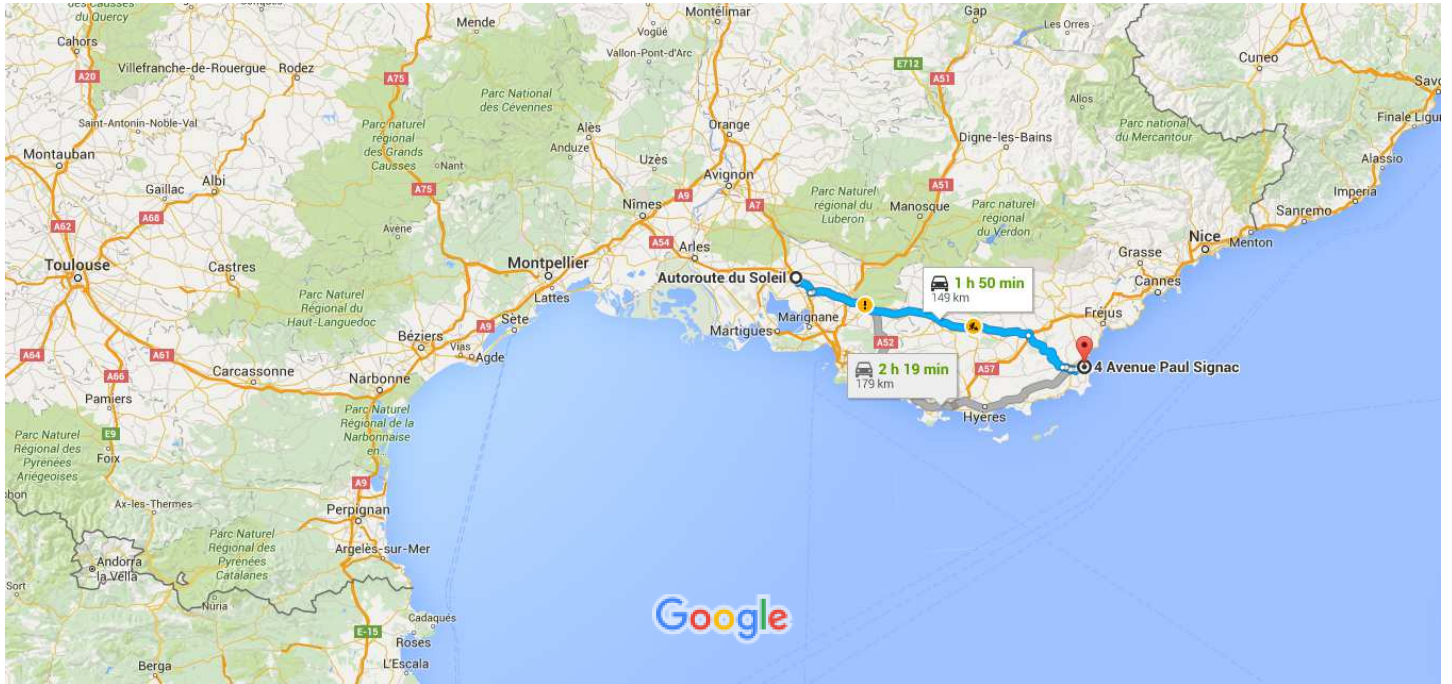




Autoroute du Soleil, 13680 Lançon-Provence à 4 Avenue Paul Signac, 83990 Saint-Tropez En voiture 149 km, 1 h 50 min

Itinéraire depuis l'A7



Données cartographiques ©2016 Google, Inst. Geogr. Nacional

50 km

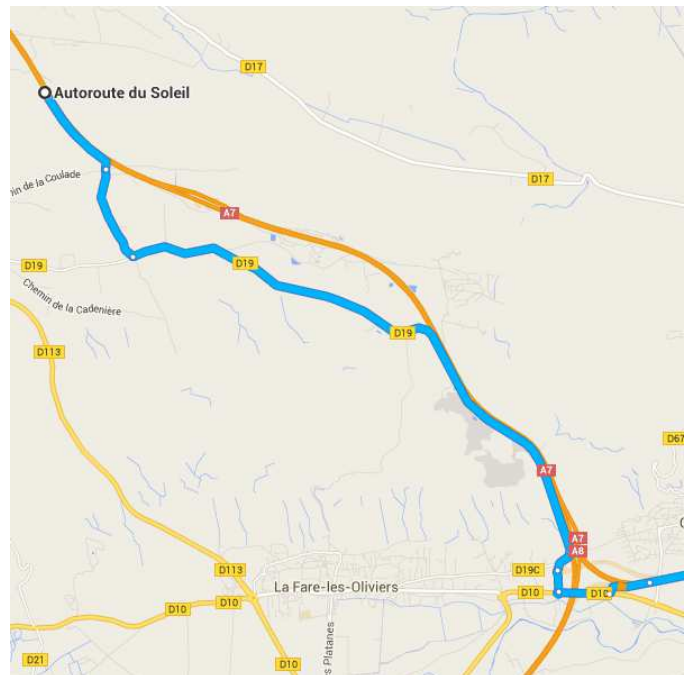
Autoroute du Soleil

13680 Lançon-Provence

Prendre A8 à Coudoux et quitter D19

12 min (11,6 km)

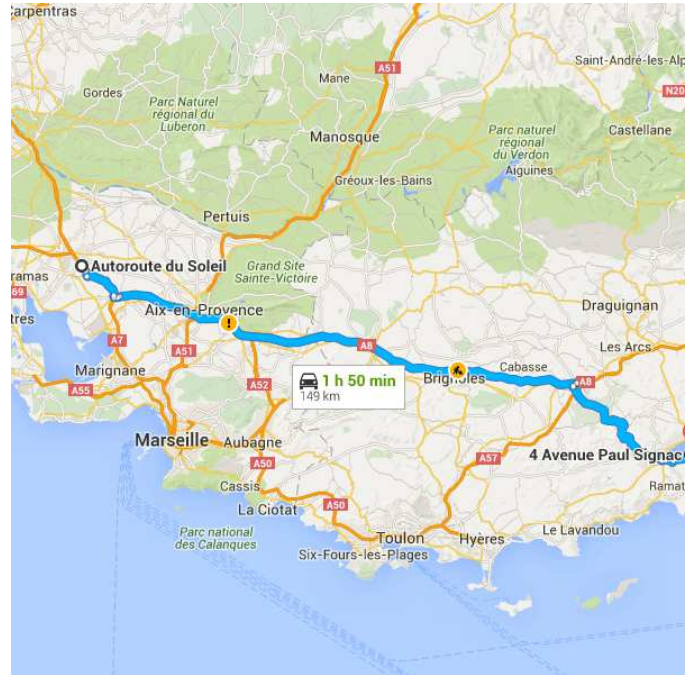
- ↑ 1. Prendre la direction sud-est
1,3 km
- ↘ 2. Prendre légèrement à gauche sur
Chemin du Devenset
1,2 km
- ↙ 3. Prendre à gauche sur Route de
Coudoux/D19
[i](#) Continuer de suivre D19
7,6 km
- ⦿ 4. Au rond-point, prendre la 1re sortie et
continuer sur D19
270 m
- ⦿ 5. Au rond-point, prendre la 3e sortie sur
D10
700 m
- ↑ 6. À gauche, rejoindre A8 en direction de
Aix-en-Provence
[⚠](#) Route avec sections à péage
550 m



Suivre A8 en direction de D558 à Le Cannet-des-Maures. Prendre la sortie 13 et quitter A57

50 min (97,4 km)

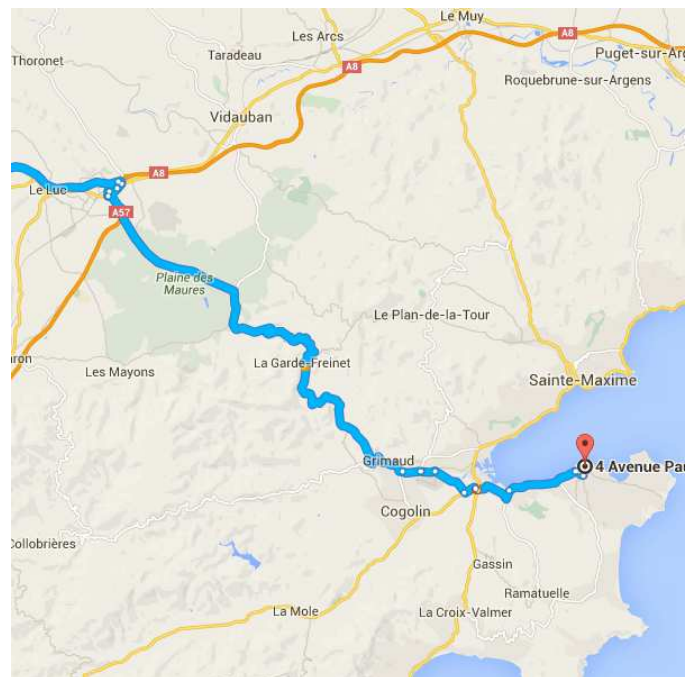
7. Rejoindre A8
⚠ Route avec sections à péage
96,3 km
8. Prendre la sortie A57 en direction de Le Luc/Vidauban/Les Arcs/La Garde-Freinet/Toulon
⚠ Route à péage
280 m
9. Continuer sur A57
⚠ Route à péage
350 m
10. Prendre la sortie 13 vers La Garde-Freinet/Les Arcs/Vidauban/Le Luc/Le Cannet-des-Maures
⚠ Route à péage
500 m



Suivre D558, D61 et D98A en direction de Avenue Paul Signac à Saint-Tropez

49 min (39,7 km)

11. Au rond-point, prendre la 4e sortie sur D558
350 m
12. Au rond-point, prendre la 4e sortie sur Route de la Garde Freinet/D558
i Continuer de suivre D558
28,0 km
13. Au rond-point, prendre la 2e sortie sur D14
900 m
14. Tourner légèrement à droite pour continuer sur D14
85 m
15. Continuer sur D61
700 m
16. Au rond-point, prendre la 2e sortie et continuer sur D61
1,9 km
17. Au rond-point, prendre la 3e sortie sur D98
650 m



18. Utiliser n'importe quelle voie pour tourner légèrement à droite sur D559/D98
110 m
19. Utiliser n'importe quelle voie pour tourner légèrement à gauche sur D98
68 m
20. Continuer sur D98A
2,2 km
21. Continuer tout droit sur D98A
3,6 km
22. Prendre légèrement à droite sur Boulevard Louis Blanc
140 m
23. Boulevard Louis Blanc tourne à droite et devient Avenue Paul Roussel
350 m
24. Prendre à gauche sur Avenue Augustin Grangeon
140 m
25. Continuer sur Rue du Temple
120 m
26. Continuer sur Rue de la Résistance
16 m
27. Prendre à gauche sur Avenue Foch
39 m
28. Prendre à droite sur Montée Guy Ringrave
140 m
29. Prendre à gauche sur Avenue Paul Signac
170 m

4 Avenue Paul Signac

83990 Saint-Tropez

Cet itinéraire est fourni à titre indicatif. Il est possible que vous deviez suivre un itinéraire différent de celui indiqué en raison de travaux, de bouchons, des conditions météorologiques, de déviations ou d'autres perturbations. Veuillez en tenir compte lors de la préparation de votre trajet. Veuillez en outre à respecter le code de la route et la signalisation sur votre trajet.